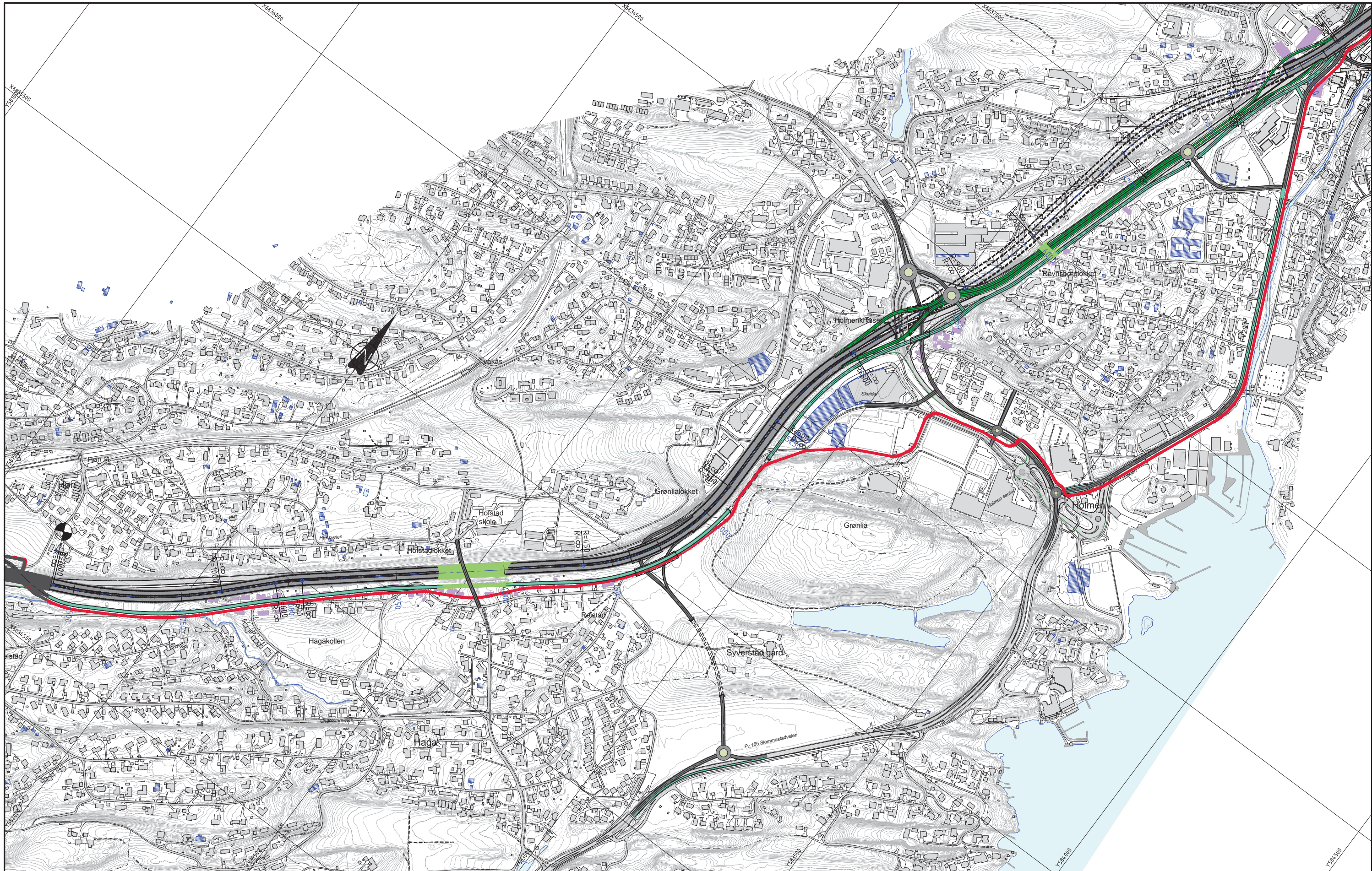













Alternativ 2.A: E18 i tunnel Holmen–Nesbru




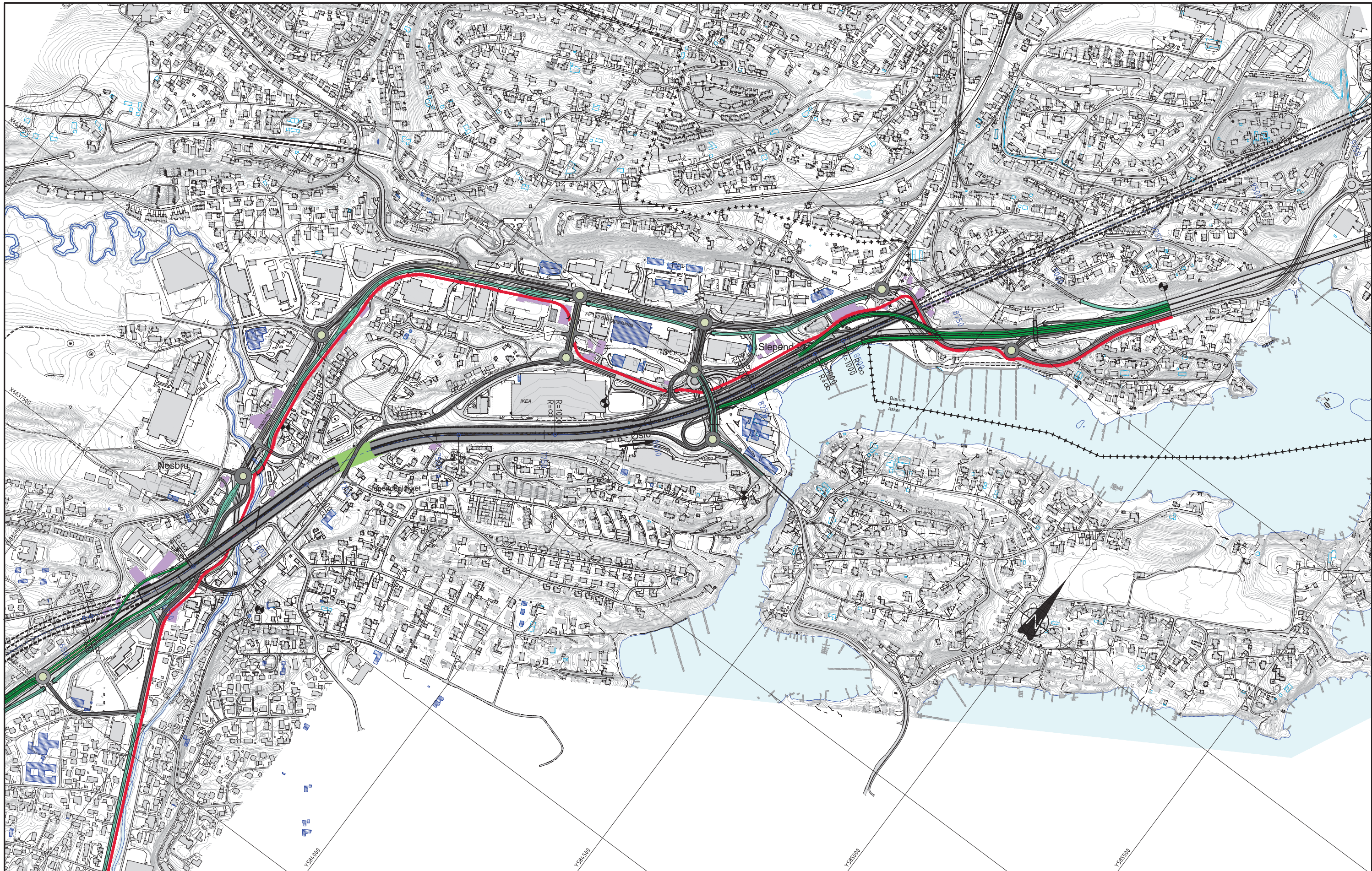


Tegnforklaring

- | | | | | | |
|---|------------------------------|---|--|---|--------------------|
|  | Ny E18 |  | Hovedsamleveg |  | Miljølokk over veg |
|  | Tunnel og portalkonstruksjon |  | Kollektivveg |  | Kryssområde |
|  | Lokalveg |  | Nyoppførte/byggemerkte bygninger/tilbygg |  | Bygning inløses |
|  | Hovedsykkelveg |  | Bro | | |

Rev.	Dato	Erstatning - endring	Tegn. av	Kontr.	Godkj./sign.
			Tegn. av: OSB		Dato: 05.10.2015
			Kontr.: DJ		Godkj./sign: GUNNB
E18 Asker Kommunedelplan Drengsrud - Slependen Parsell 2 Høn- Slependen Oversiktstegning Alt. 2.a, E18 med kort tunnel Holmenkrysset-Neselva med Syverstadiagonalen			Saksb:		
Produisert av: Multiconsult www.multiconsult.no			Bru nr:		
			PROFnr: 100535K_E18 Asker		
			Arkiv ref: 100535		
			Målestokk: 1:4000 (A1)		
			Tegn. nr: B211	Rev.	





Tegnforklaring

- | | | | | | |
|--|------------------------------|--|--|--|--------------------|
| | Ny E18 | | Hovedsamleveg | | Miljølukk over veg |
| | Tunnel og portalkonstruksjon | | Kollektivveg | | Kryssområde |
| | Lokalveg | | Nyoppførte/byggemerkte bygninger/tilbygg | | Bygning innløses |
| | Hovedsykkelveg | | Bro | | |

Rev.	Dato	Erstatning - endring	Tegn. av	Kontr.	Godkj./sign.
			OSB	DJ	
E18 Asker Kommunedelplan Drengsrud - Slependen Parsell 2 Høn - Slependen Oversiktstegning Alt. 2.a, E18 med kort tunnel Holmenkrysset-Neselva med Syverstadiagonalen			Saksb: Bru nr: PROFnr: 100535K_E18 Asker Arkiv ref: 100535 Målestokk: 1:4000 (A1)		
Produisert av: Multiconsult www.multiconsult.no			Tegn. nr. B212	Rev.	



Strekningen i Hagabakken, sett fra vest



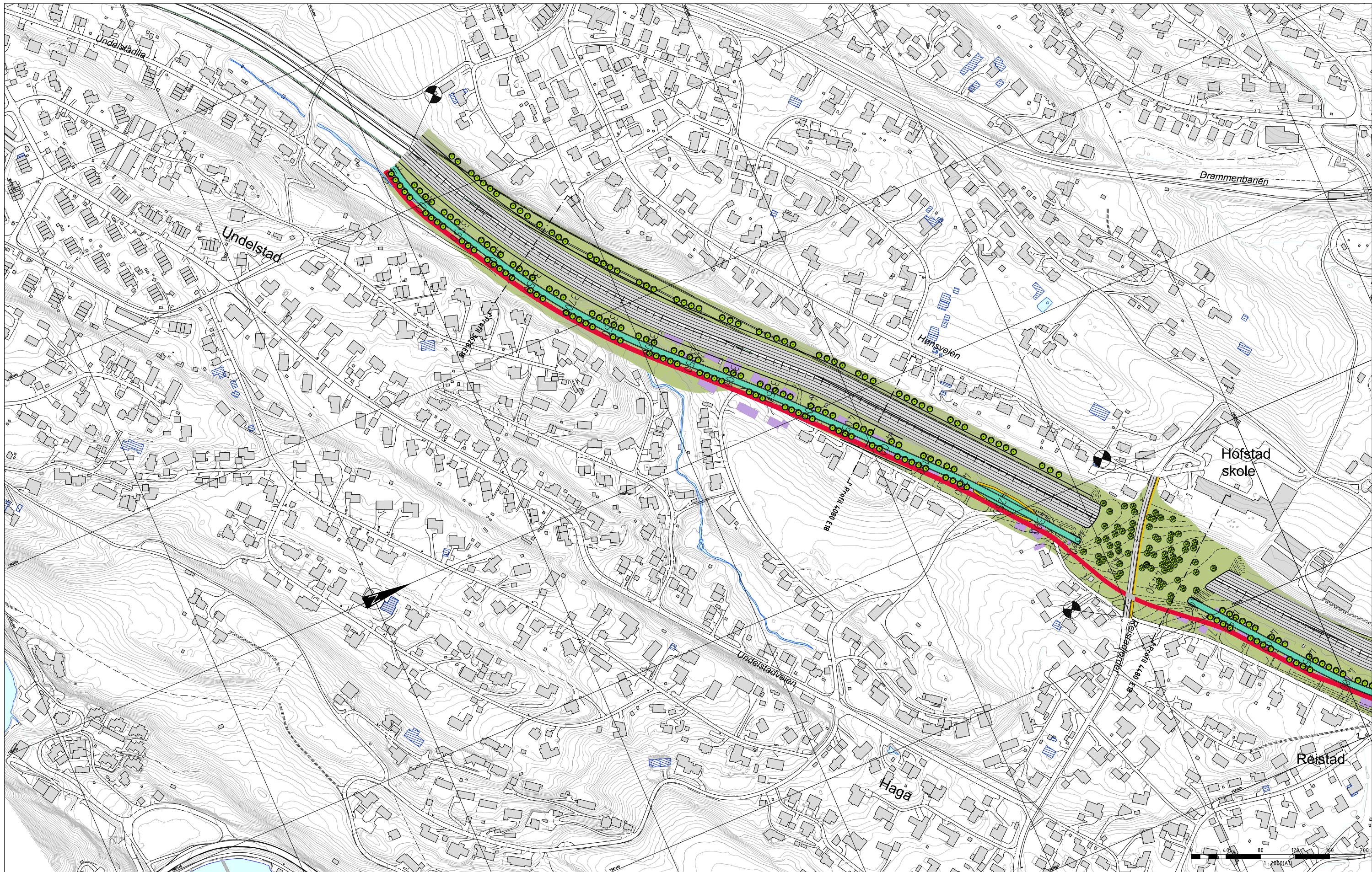
Hofstadlokket, sett mot nordvest



Hofstadlokket, sett fra sørvest



Bussveg og sykkelveg i Hagabakken



TEGNFORKLARING

- | | | | | | | | |
|--|----------------|--|-------------------------------|--|-------------------------------|--|------------------------------------|
| | Ny E18 | | Gang- og sykkelforbindelse | | Støttemur/konstruksjon | | Bekk / elv |
| | Hovedsamleveg | | Bussholdeplass | | Grøntareal | | Udefinert kryss |
| | Bussveg | | Eksisterende koter | | Vegetasjon | | Bro |
| | Lokalveg | | Prosjektert terreng, koter 1m | | Byggemeldte bygninger/tilbygg | | Kommunegrense |
| | Hovedsykkelveg | | Prosjektert terreng, koter 5m | | Bygning innløses | | Gang- og sykkelveg-kryssing i plan |

Rev.	Dato	Erstatning - ending	Tegn. av	Kontr.	Godkj./sign.
			KSH/VIL	VIL	05.10.15
Statens vegvesen					
E18 Asker Kommunedelplan Drengsrud - Slependen Parsell 2 Høn- Slependen Illustrasjonsplan 2.A. E18 med kort tunnel Holmen-Nesbru					
Saksb: Bru nr: PROFnr: 100535K_Ev18 Asker Arkiv ref: 100535 Målestokk: 1:2000 (A1)					
Produisert av: Multiconsult www.multiconsult.no			Tegn. nr.	0211	Rev.



Holmenkrysset, sett fra vest



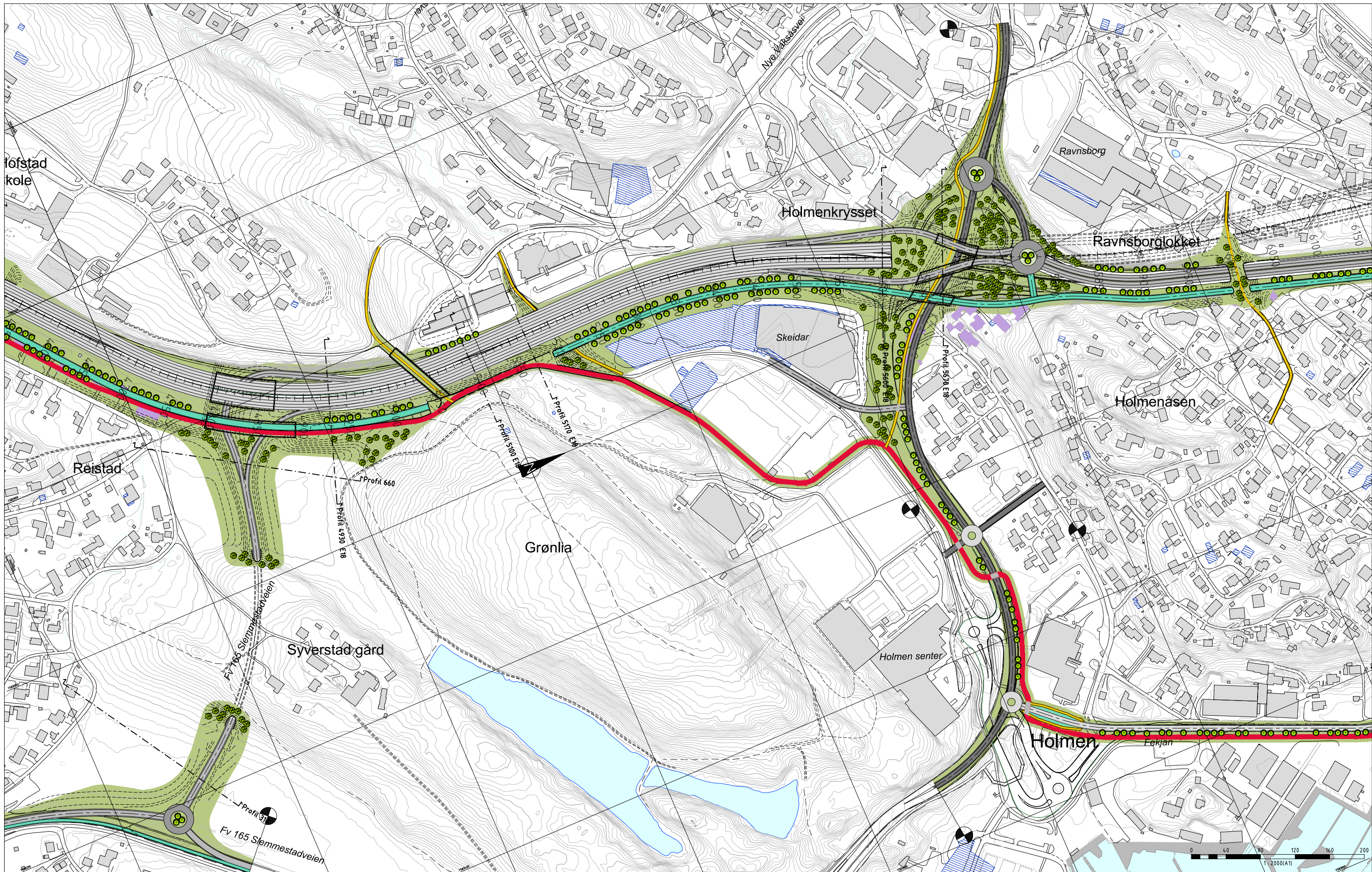
Oversiktsbilde ved Grønlia og Syverstad



Nytt vegnett i Holmen sentrum må sees i sammenheng med utvikling av bebyggelsen, og vil bearbeides i videre planlegging

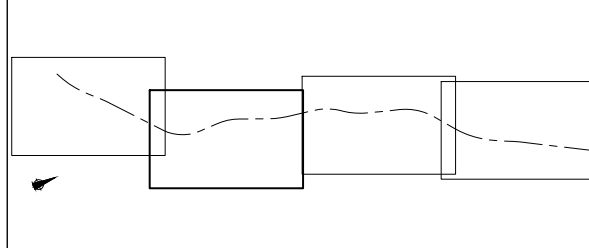


Syverstaddiagonalen sett mot Syverstad gård. Vegen ligger dypt i terrenget



TEGNFORKLARING

- | | | | | | | | |
|--|----------------|--|--------------------------------|--|-------------------------------|--|------------------------------------|
| | Ny E18 | | Gang- og sykkelforbindelse | | Støttemur/konstruksjon | | Bekk / elv |
| | Hovedsamleveg | | Bussholdeplass | | Grøntareal | | Udefinert kryss |
| | Bussveg | | Eksisterende koter | | Vegetasjon | | Bro |
| | Lokalveg | | Prosjektert terreng, koter 1m | | Byggemeldte bygninger/tilbygg | | Kommunegrense |
| | Hovedsykkelveg | | Prosjektert terreng, koter 5 m | | Bygning innløses | | Gang- og sykkelveg-kryssing i plan |



Rev.	Dato	Erstatning - ending	Tegn. av	Kontr.	Godkj./sign.
			KSH/VIL	VIL	05.10.15
Statens vegvesen			Godkj./sign: GUNNB		
E18 Asker Kommunedelplan Drengsrud - Slependen Parsell 2 Høn- Slependen Illustrasjonsplan 2.A. E18 med kort tunnel Holmen-Nesbru			Saksb: Bru nr: PROFnr: 100535K_Ev18 Asker Arkiv ref: 100535		
Målestokk: 1:2000 (A1)			Tegn. nr. 0212		
Produisert av: Multiconsult www.multiconsult.no			Rev.		



Tunnelpåhugg for E18 og lokalt vegnett ved Nesbru, sett fra sørvest



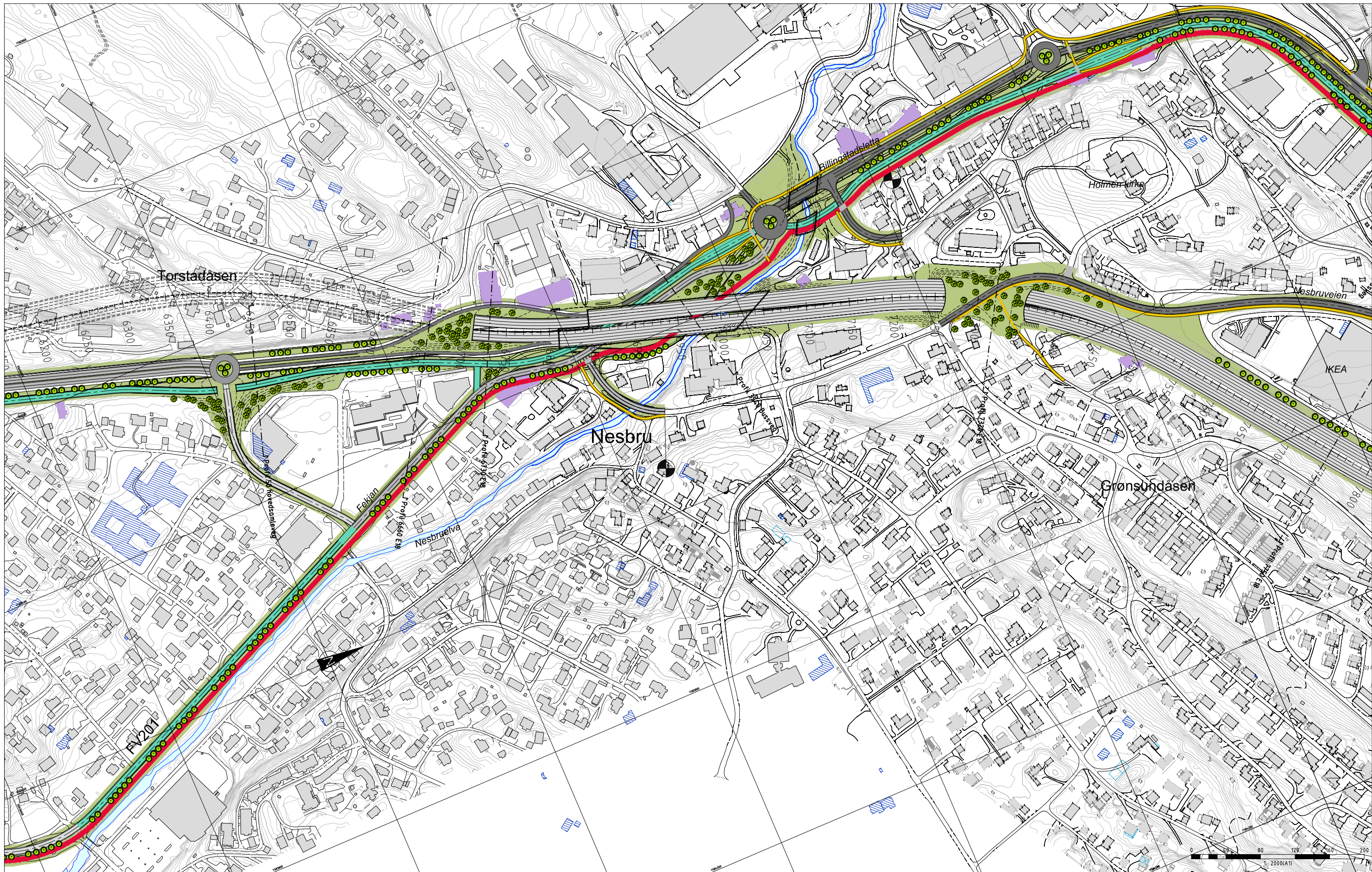
Vegnettet ved Billingstadsletta vest



Hovedsykkelveg langs Neselva nord for E18, med Billingstadsletta og bussveg til høyre



Hovedsykkelveg langs Fekjan



TEGNFORKLARING

- | | | | |
|----------------|--------------------------------|-------------------------------|------------------------------------|
| Ny E18 | Gang- og sykkelforbindelse | Støttemur/konstruksjon | Bekk / elv |
| Hovedsamleveg | Bussholdeplass | Grøntareal | Udefinert kryss |
| Bussveg | Eksisterende koter | Vegetasjon | Bro |
| Lokalveg | Prosjektert terreng, koter 1m | Byggemeldte bygninger/tilbygg | Kommunegrense |
| Hovedsykkelveg | Prosjektert terreng, koter 5 m | Bygning innløses | Gang- og sykkelveg-kryssing i plan |

Rev.	Dato	Erstatning - endring	Tegn. av	Kontr.	Godkj./sign
			KSH/VIL	VIL	05.10.15
Statens vegvesen					
E18 Asker Kommunedelplan Drengsrud - Slependen Parsell 2 Høn- Slependen Illustrasjonsplan 2.A. E18 med kort tunnel Holmen-Nesbru					
Produisert av: Multiconsult www.multiconsult.no					
			Saksb:		
			Bru nr.:		
			PROFnr.:	100535K_Ev18 Asker	
			Arkiv ref.:	100535	
			Målestokk:	1:2000 (A1)	
			Tegn. nr.:	0213	Rev.



Lokk over E18 ved Holmen kirke



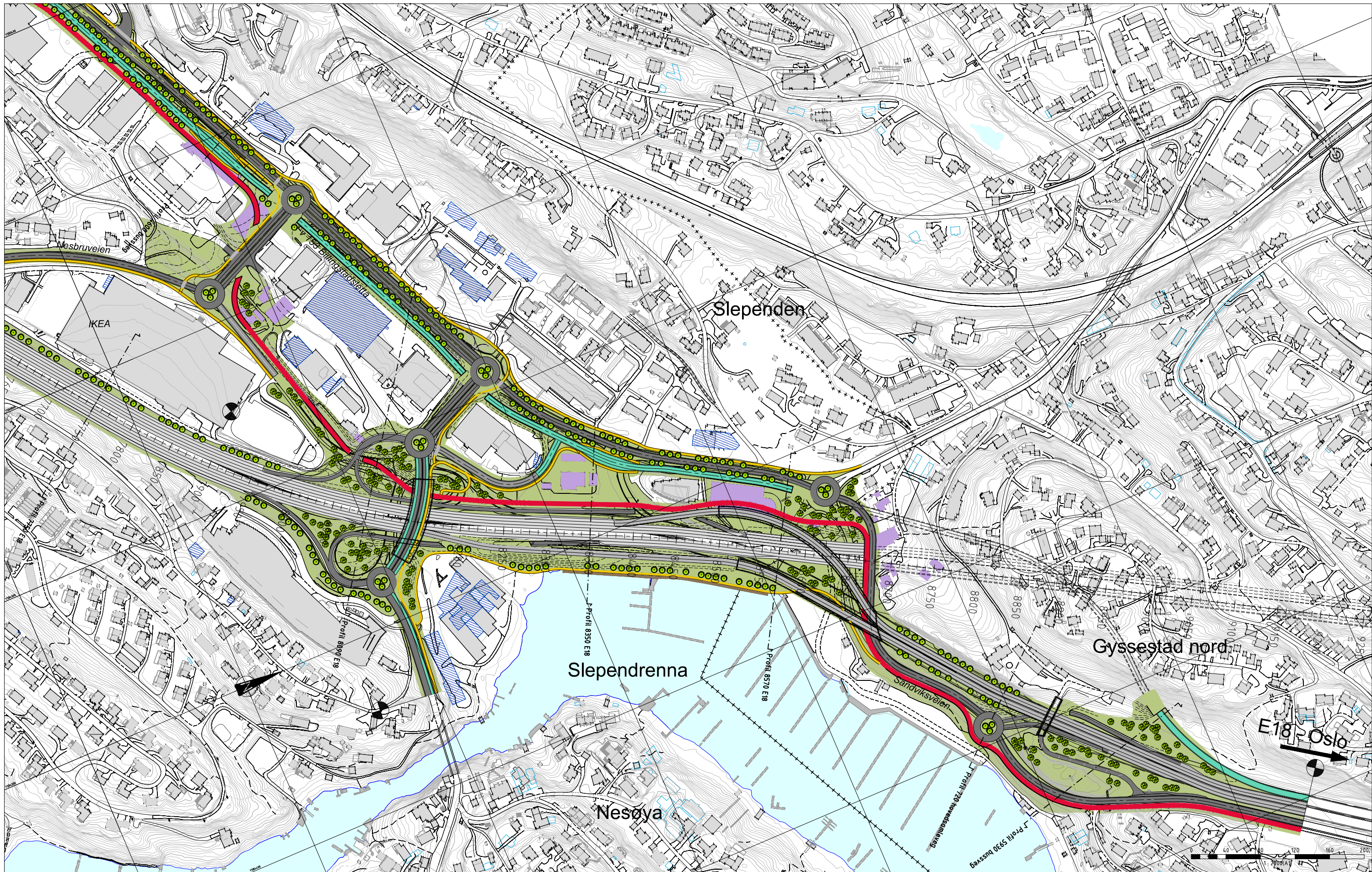
Slependkrysset sett fra sørøst



Hovedsykkelveg og bussveg med holdeplass langs Billingstadsletta

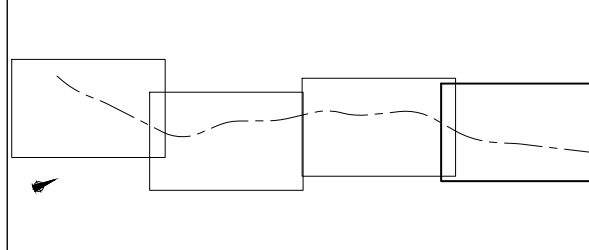


Ny strandpromenade langs Slependrenna



TEGNFORKLARING

- | | | | | | | | |
|--|----------------|--|--------------------------------|--|-------------------------------|--|------------------------------------|
| | Ny E18 | | Gang- og sykkelforbindelse | | Støttemur/konstruksjon | | Bekk / elv |
| | Hovedsamleveg | | Bussholdeplass | | Grøntareal | | Udefinert kryss |
| | Bussveg | | Eksisterende koter | | Vegetasjon | | Bro |
| | Lokalveg | | Prosjektert terreng, koter 1m | | Byggemeldte bygninger/tilbygg | | Kommunegrense |
| | Hovedsykkelveg | | Prosjektert terreng, koter 5 m | | Bygning innløses | | Gang- og sykkelveg-kryssing i plan |



Rev.	Dato	Erstatning - ending	Tegn. av	Kontr.	Godkj./sign
			KSH/VIL	VIL	05.10.15
Statens vegvesen			Godkj./sign: GUNNB		
E18 Asker Kommunedelplan Drengsrud - Slependen Parsell 2 Høn- Slependen Illustrasjonsplan 2.A. E18 med kort tunnel Holmen-Nesbru			Saksb: Bru nr: PROFnr: 100535K_Ev18 Asker Arkiv ref: 100535 Målestokk: 1:2000 (A1)		
Produisert av: Multiconsult www.multiconsult.no			Tegn. nr.	0214	Rev.



Statens vegvesen
Region øst
Prosjektavdelingen
Postboks 1010 2605 LILLEHAMMER
Tlf: (+47 915) 02030
firmapost-ost@vegvesen.no

vegvesen.no

Trygt fram sammen