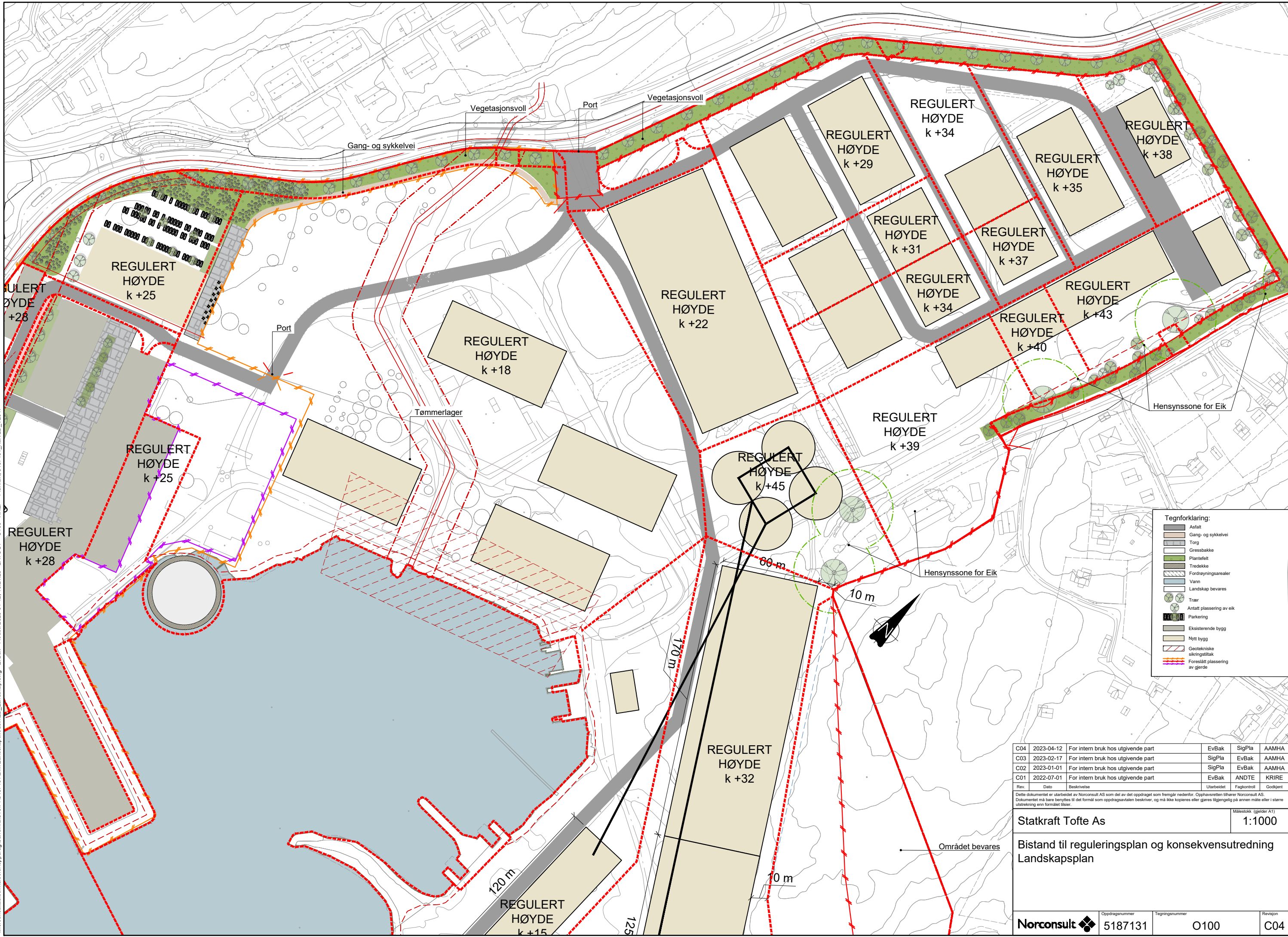


\norconsult\as\utarbeid\in\toppdring\Samvirkning\51817131\BIM\landskap\Modell\2D\_Landskap.dwg - EvBak - Plottet: 2023-04-12, 13:21:25 - LAYOUT = 0100 - XREF = Planhet1, 5187131, Kart 2D\_V2017



**Tegnforklaring:**

- Asfalt
- Gang- og sykkelvei
- Torg
- Gressbakke
- Plantefelt
- Tredekke
- Fordrøyningsarealer
- Vann
- Landskap bevares
- Trær
- Antatt plassering av eik
- Parkering
- Eksisterende bygg
- Nytt bygg
- Geotekniske sikringstilak
- Foreslått plassering av gjerde

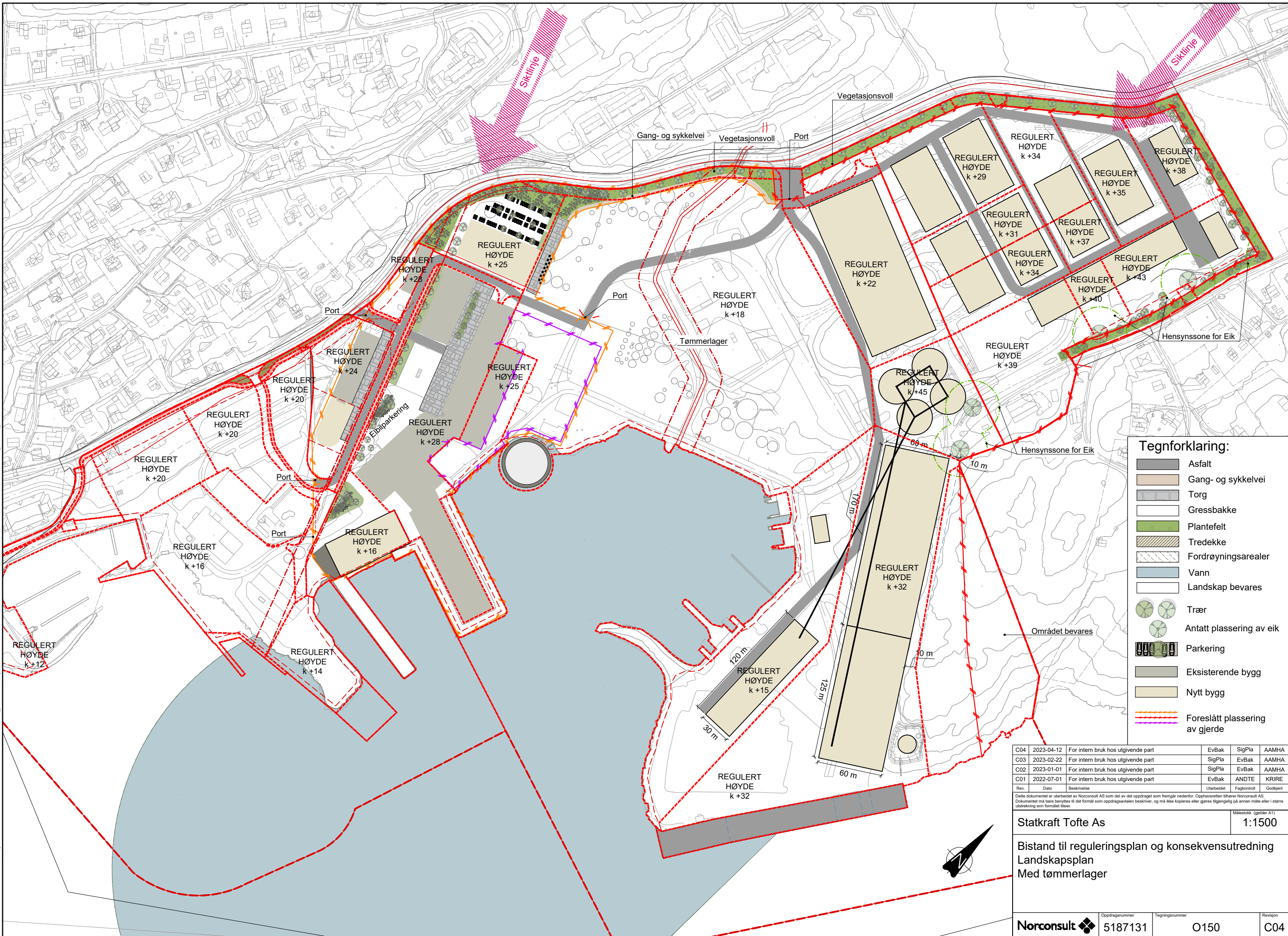
|      |            |                                    |            |             |          |
|------|------------|------------------------------------|------------|-------------|----------|
| C04  | 2023-04-12 | For intern bruk hos utgivende part | EvBak      | SigPla      | AAMHA    |
| C03  | 2023-02-17 | For intern bruk hos utgivende part | SigPla     | EvBak       | AAMHA    |
| C02  | 2023-01-01 | For intern bruk hos utgivende part | SigPla     | EvBak       | AAMHA    |
| C01  | 2022-07-01 | For intern bruk hos utgivende part | EvBak      | ANDTE       | KRIRE    |
| Rev. | Dato       | Beskrivelse                        | Utarbeidet | Fagkontroll | Godkjent |

Dette dokumentet er utarbeidet av Norconsult AS som del av det oppdraget som fremgår nedenfor. Opphavsretten tilhører Norconsult AS. Dokumentet må bare benyttes til det formål som oppdragsavtalen beskriver, og må ikke kopieres eller gjøres tilgjengelig på annen måte eller i større utstrækning enn formålet tilsier.

**Statkraft Tofte As** Målestokk (gjelder A1)  
1:1000

**Bistand til reguleringsplan og konsekvensutredning  
Landskapsplan**

\norconsult\as\utvid\in\toppdrag\Samvirkning\5187131\BIM\landskap\Modell\2D\_Landskap.dwg - EvBak - Plottet: 2023-04-12, 13:21:46 - LAYOUT = 0150 - XREF = Planhert, 5187131, Kart 2D\_V2017



**Tegnforklaring:**

|  |                                |
|--|--------------------------------|
|  | Asfalt                         |
|  | Gang- og sykkelvei             |
|  | Torg                           |
|  | Gressbakke                     |
|  | Plantefelt                     |
|  | Tredekke                       |
|  | Fordrøyningsarealer            |
|  | Vann                           |
|  | Landskap bevares               |
|  | Trær                           |
|  | Antatt plassering av eik       |
|  | Parkering                      |
|  | Eksisterende bygg              |
|  | Nytt bygg                      |
|  | Foreslått plassering av gjerde |

|      |            |                                    |            |             |          |
|------|------------|------------------------------------|------------|-------------|----------|
| C04  | 2023-04-12 | For intern bruk hos utgivende part | EvBak      | SigPla      | AAMHA    |
| C03  | 2023-02-22 | For intern bruk hos utgivende part | SigPla     | EvBak       | AAMHA    |
| C02  | 2023-01-01 | For intern bruk hos utgivende part | SigPla     | EvBak       | AAMHA    |
| C01  | 2022-07-01 | For intern bruk hos utgivende part | EvBak      | ANDTE       | KRIRI    |
| Rev. | Dato       | Beskrivelse                        | Utarbeidet | Fagkontroll | Godkjent |

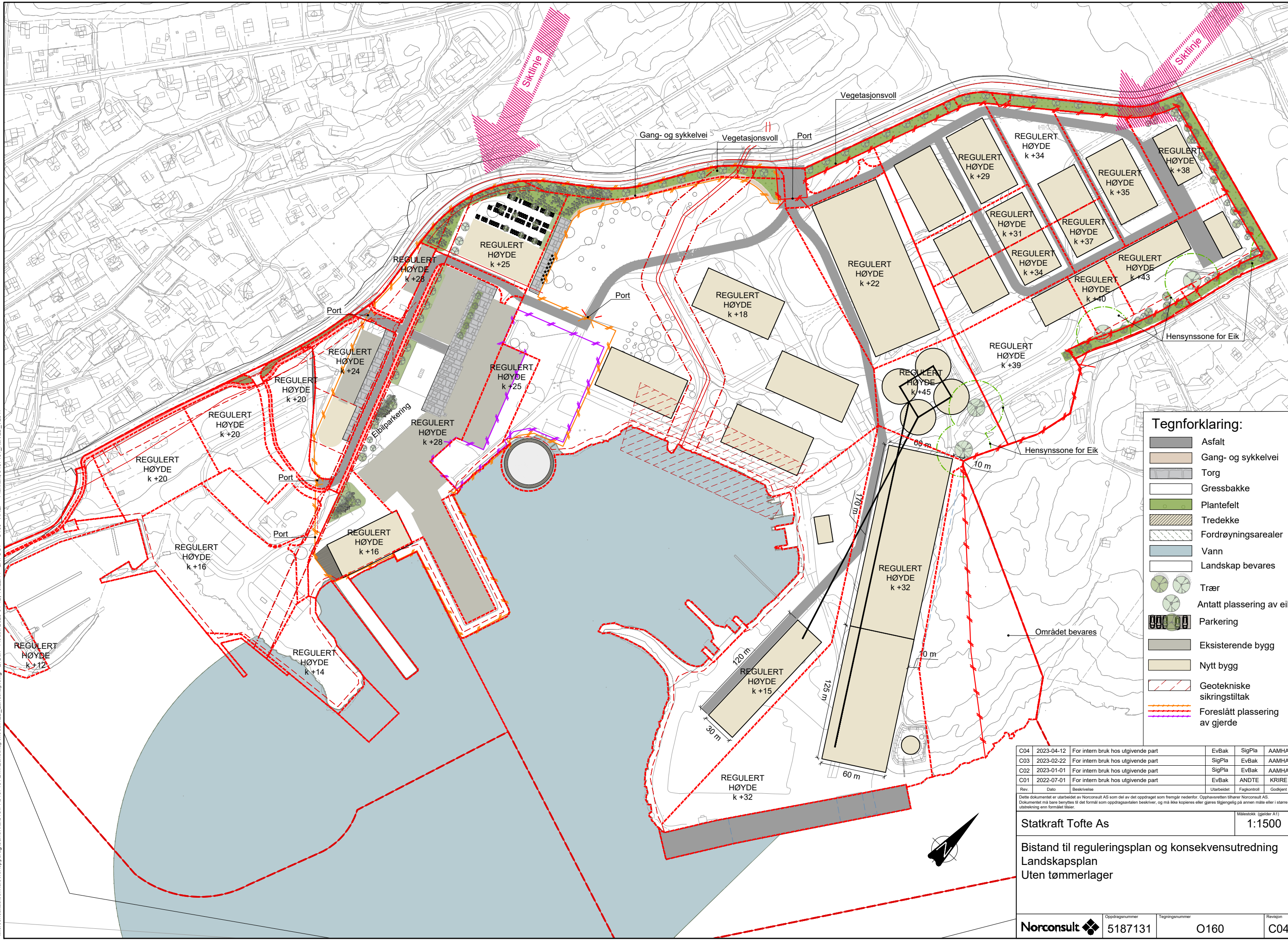
Dette dokumentet er utarbeidet av Norconsult AS som del av det oppdraget som fremgår nedenfor. Opphavsretten tilhører Norconsult AS. Dokumentet må bare benyttes til det formål som oppdragsavtalen beskriver, og må ikke kopieres eller gjøres tilgjengelig på annen måte eller i større utstrækning enn formålet tilsier.

**Statkraft Tofte As** Målestokk (gjelder A1)  
1:1500

**Bistand til reguleringsplan og konsekvensutredning**  
**Landskapsplan**  
**Med tømmerlager**

|  |                |                |          |
|--|----------------|----------------|----------|
|  | Oppdragsnummer | Tegningsnummer | Revisjon |
|  | 5187131        | O150           | C04      |

\norconsult\as\utvid\in\top\pdrag\Sambands\5187131\BIM\landskap\Modell\2D\_Landskap.dwg - EvBak - Plottid: 2023-04-12, 13:22:14 - LAYOUT = 0160 - XREF = Planhert, 5187131 - Kart 2D\_V2017



**Tegnforklaring:**

|  |                                |
|--|--------------------------------|
|  | Asfalt                         |
|  | Gang- og sykkelvei             |
|  | Torg                           |
|  | Gressbakke                     |
|  | Plantefelt                     |
|  | Tredekke                       |
|  | Fordrøyningsarealer            |
|  | Vann                           |
|  | Landskap bevares               |
|  | Trær                           |
|  | Antatt plassering av eik       |
|  | Parkering                      |
|  | Eksisterende bygg              |
|  | Nytt bygg                      |
|  | Geotekniske sikringstiltak     |
|  | Foreslått plassering av gjerde |

|      |            |                                    |            |             |          |
|------|------------|------------------------------------|------------|-------------|----------|
| C04  | 2023-04-12 | For intern bruk hos utgivende part | EvBak      | SigPla      | AAMHA    |
| C03  | 2023-02-22 | For intern bruk hos utgivende part | SigPla     | EvBak       | AAMHA    |
| C02  | 2023-01-01 | For intern bruk hos utgivende part | SigPla     | EvBak       | AAMHA    |
| C01  | 2022-07-01 | For intern bruk hos utgivende part | EvBak      | ANDTE       | KRIRE    |
| Rev. | Dato       | Beskrivelse                        | Utarbeidet | Fagkontroll | Godkjent |

Dette dokumentet er utarbeidet av Norconsult AS som del av det oppdraget som fremgår nedenfor. Opphavsretten tilhører Norconsult AS. Dokumentet må bare benyttes til det formål som oppdragsavtalen beskriver, og må ikke kopieres eller gjøres tilgjengelig på annen måte eller i større utstrækning enn formålet tilsier.

**Statkraft Tofte As** Målestokk (gjelder A1)  
1:1500

Bistand til reguleringsplan og konsekvensutredning  
 Landskapsplan  
 Uten tømmerlager

|  |                |                |          |
|--|----------------|----------------|----------|
|  | Oppdragsnummer | Tegningsnummer | Revisjon |
|  | 5187131        | O160           | C04      |