



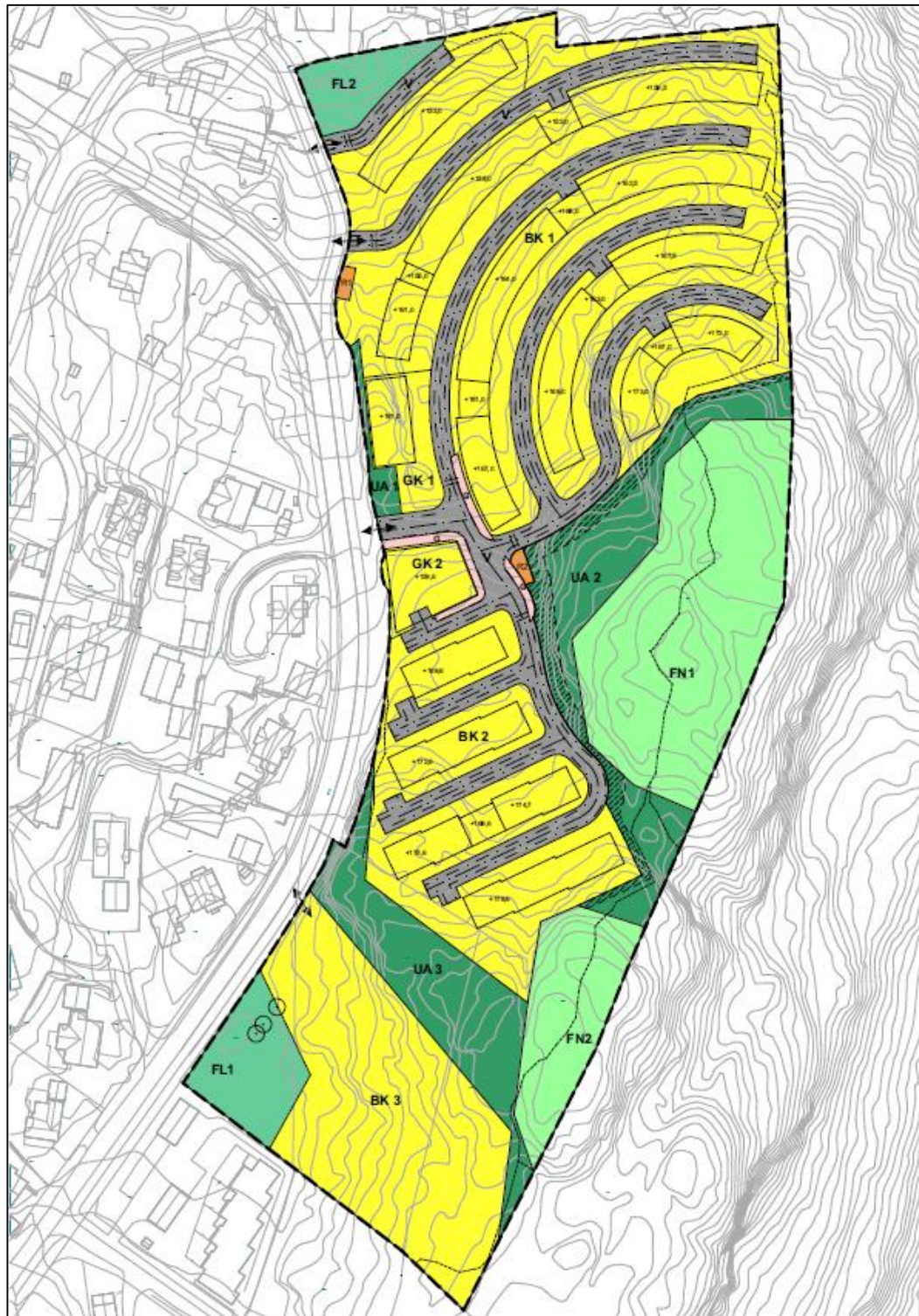
Asker  
kommune



# Åmotåsen



Asker  
kommune



## TEGNFORKLARING

### PBL § 12-3 DETALJREGULERING

#### Arealformål etter §12-5

##### Byggetype og anlegg (§12-5 nr. 1)

- BK Koncentrert småhusbygging
- GK Felles garasjeanlegg
- R Renoveringsanlegg
- UA Utaccholdsanal
- FL Felles lekeplass

##### Samferdselsanlegg og teknisk infrastruktur (§12-5 nr. 2)

- V Vei
- G Gangvei

##### Grønnstruktur (§12-5 nr. 3)

- FN Felles naturområde

Midlertidig anleggsmåte

#### Linjesymbol m.v.

- Planens begrensnng
- Formålgrense
- Bestemmelsegrense
- Midlertidig anleggsmåte
- Regulert tomtegrense
- Kart kjørbane
- Bygginge som inngår i planen
- Tusler som inngår i planen

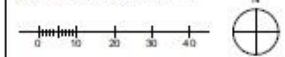
#### Be.trykksymbol

- Avkjørsel
- Bø
- Trær som bevares

#### Kartopplysninger:

Koordinatsystem: UTM zone 32/Euref89  
Høydegrunnlag: NAD2000

Målestokk:  
Format A2 - 1:1000 (Ekkvivalens 1 m)



Forslagsstiller: BOXS Arkitektstudio AS Tegningsnr: A10-1 Dato: 4.3.19

Revisjon Dato Saknr. Signatur

#### Detailregulering

**Åmotåsen 23**

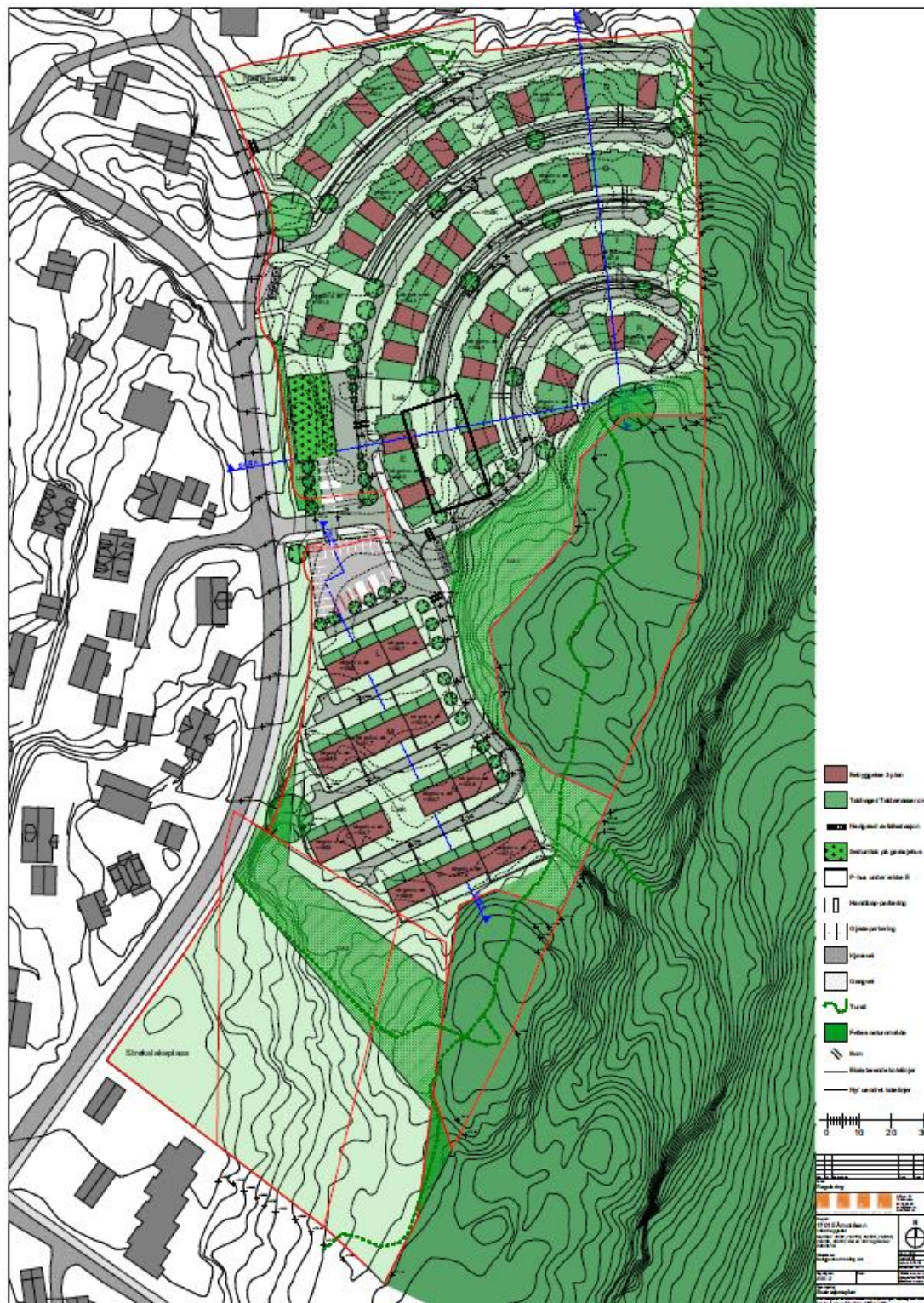
Planid: 2017019

Dokumentnr:

Saksbehandling etter plan- og bygningssloven	PLANLEGGING	BEHOVSBESTEMMELSE	ILLETTRETTET	DATE
Kunngjøring av oppstart av arbeidet				18.9.17
1.gangs behandling				
Offentlig høring				
2.gangs behandling				
Kommunestyrets vedtak				
Kunngjøring om vedtatt plan				
Saksbehandler: Gry Vibeke Eide				



Asker  
kommune





Asker  
kommune

> <https://youtu.be/xPu8I7I2DIM>

